

Déclaration de projet de Travaux

Déclaration d'Intention de Commencement de Travaux

Au titre du chapitre IV du titre V du livre V (partie réglementaire) du Code de l'environnement
et de la section 12 du chapitre IV du titre III du livre V de la 4ème partie (partie réglementaire) du Code du travail
(Annexe 1-1 de l'arrêté du 15 février 2012 modifié - NOR : DEVP1116359A)

Délai de réponse

Le destinataire doit répondre à toute déclaration, même s'il n'est pas concerné, sous 9 jours pour les DT et sous 7 jours pour les DICT, hors jours fériés, après la date de réception de la déclaration dûment remplie. Lorsque la déclaration est reçue sous forme non matérialisée, ces délais sont portés à 15 jours pour la DT et à 9 jours pour la DICT, hors jours fériés. Pour la DT, il peut être prolongé de 15 jours si l'exploitant effectue des mesures de localisation avant de répondre ou lors d'un rendez-vous sur site avec vous.

Exploitant : _____

Destinataire : _____

Complément d'adresse : _____

Numéro / Voie : _____

Lieu-dit / BP : _____

Code Postal / Commune : _____

Pays : _____

DT (Déclaration de projet de travaux)

N° consultation du téléservice : _____

N° affaire du responsable du projet : _____

Date de la déclaration : ____ / ____ / ____

Responsable du projet,
personne morale

Responsable du projet,
personne physique

Déclaration conjointe
DT/DICT

Responsable du projet

(1) : Champs facultatifs

Dénomination : _____

Pays : _____ N° SIRET : _____

Représentant du responsable du projet

Dénomination : _____

Complément / Service : _____

N° : _____ Voie : _____

Lieu-dit / BP : _____

Code postal : _____ Commune : _____

Personne à contacter : _____

Tél. : _____ Fax₍₁₎ : _____

Courriel₍₁₎ : _____

Emplacement du projet

Adresse₍₂₎ : _____

CP : _____ Commune principale : _____

Nb de communes : _____ (2) : facultatif si emprise dessinée sur le téléservice

Souhaits pour le récépissé

Souhaite recevoir le récépissé (cas de la DT-DICT conjointe)

Mode de réception du récépissé souhaité : _____

Si mode de réception par voie électronique, précisez :

Capacité d'impression des plans : Taille : _____ Couleur : _____

Souhait de plans vectoriels : _____ au format : _____

Projet et son calendrier

(3) : voir les codes au verso

Nature des travaux₍₃₎ : _____

Décrivez le projet : _____

Emploi de techniques sans tranchées : Oui Non

Distance minimale entre les travaux et la ligne électrique : _____ m

Cochez si vous souhaitez les plans des réseaux électriques aériens.

Date prévue pour le commencement des travaux : ____ / ____ / ____

Durée du chantier : _____ jour(s)

Investigations complémentaires par le responsable du projet (à remplir après réception du récépissé de DT)

Réalisation d'investigations complémentaires : Oui Non

Motif de réalisation ou non d'investigations complémentaires avant travaux (voir au verso) : _____

Date des investigations complémentaires : ____ / ____ / ____

Investigations susceptibles de nécessiter une DICT

Envoi des résultats aux exploitants d'ouvrages et aux entreprises

DICT (Déclaration d'Intention de Commencement de Travaux)

N° consultation du téléservice : _____

N° affaire de l'exécutant des travaux : _____

Date de la déclaration : ____ / ____ / ____

Nature de la déclaration (voir les codes au verso) : _____

Exécutants des travaux

(1) : Champs facultatifs

Dénomination : _____

Complément / Service : _____

N° : _____ Voie : _____

Lieu-dit / BP : _____

Code postal : _____ Commune : _____

Pays : _____ N° SIRET : _____

Personne à contacter : _____

Tél. : _____ Fax₍₁₎ : _____

Courriel₍₁₎ : _____

Emplacement des travaux (si différent du projet de travaux)

Adresse₍₂₎ : _____

CP : _____ Commune principale : _____

Nb de communes : _____ (2) : facultatif si emprise dessinée sur le téléservice

Souhaits pour le récépissé

Mode de réception du récépissé souhaité : _____

Si mode de réception par voie électronique, précisez :

Capacité d'impression des plans : Taille : _____ Couleur : _____

Souhait de plans vectoriels : _____ au format : _____

Travaux et leur calendrier

(3) : voir les codes au verso

Nature des travaux₍₃₎ : _____

Décrivez les travaux : _____

Techniques utilisées₍₃₎ : _____

Autre, précisez la technique : _____

Précisez, le cas échéant, la profondeur max d'excavation : _____ cm

Cochez en cas de modification du profil du terrain en fin de travaux

Résultats des investigations complémentaires communiqués par le responsable du projet : Oui Non

Distance minimale entre les travaux et la ligne électrique : _____ m

Cochez si vous souhaitez les plans des réseaux électriques aériens.

Date prévue pour le commencement des travaux : ____ / ____ / ____

Durée du chantier : _____ jour(s)

Signature de l'exécutant des travaux ou de son représentant

Nom du signataire : _____

Signature : _____

Nombre de pièces jointes, y compris les plans : _____

Signature du responsable du projet ou de son représentant

Nom du signataire : _____

Signature : _____

Nombre de pièces jointes, y compris les plans : _____

Récépissé de DT Récépissé de DICT

Au titre du chapitre IV du titre V du livre V (partie réglementaire) du Code de l'environnement
et de la section 12 du chapitre IV du titre III du livre V de la 4^{ème} partie (partie réglementaire) du Code du travail

(Annexe 2 de l'arrêté du 15 février 2012 modifié - NOR : DEVP1116359A)

Destinataire

Récépissé de DT
Récépissé de DICT
Récépissé de DT/DICT
conjointe

Dénomination :

Complément / Service :

Numéro / Voie :

Lieu-dit / BP :

Code Postal / Commune :

Pays :

Coordonnées de l'exploitant

Raison sociale :

Personne à contacter :

Numéro / Voie :

Lieu-dit / BP :

Code Postal / Commune :

Tél. :

Fax :

N° consultation du téléservice :

Référence de l'exploitant :

N° d'affaire du déclarant :

Personne à contacter (déclarant) :

Date de réception de la déclaration :

Commune principale des travaux :

Adresse des travaux prévus :

Éléments généraux de réponse

Les renseignements que vous avez fournis ne nous permettent pas de vous répondre. La déclaration est à renouveler. Précisez notamment :

Les réseaux/ouvrages que nous exploitons ne sont pas concernés au regard des informations fournies. Distance > à : _____ m

Il y a au moins un réseau / ouvrage concerné de catégorie (voir liste des catégories au verso) : _____. Autres informations :

Modification ou extension de nos réseaux / ouvrages

Modification ou extension de réseau/ouvrage envisagée dans un délai inférieur à 3 mois :

Réalisation de modifications en cours sur notre réseau/ouvrage.

Veuillez contacter notre représentant :

Tél. :

NB : Si nous avons connaissance d'une modification du réseau/ouvrage dans le délai maximal de 3 mois à compter de la consultation du téléservice, nous vous en informons.

Emplacement de nos réseaux / ouvrages

| Plans joints : | Références : | Echelle ⁽¹⁾ : | Date d'édition ⁽¹⁾ : | Sensible : | Prof. régl. mini ⁽¹⁾ : | Matériau réseau ⁽¹⁾ : |
|--|--------------|--------------------------|---------------------------------|------------|-----------------------------------|----------------------------------|
| NB : La classe de précision A, B ou C figure dans les plans. | | | ___ / ___ / ___ | | _____ cm | |
| | | | ___ / ___ / ___ | | _____ cm | |

Réunion sur chantier pour localisation du réseau/ouvrage : Date retenue d'un commun accord : ___ / ___ / ___ à ___ h ___

ou Prise de RDV à l'initiative du déclarant (date du dernier contact non conclusif : ___ / ___ / ___)

Votre projet doit tenir compte de la servitude protégeant notre ouvrage.

(cas d'un récépissé de DT) Vous devez prévoir des investigations complémentaires à notre charge (hors cas d'exemption prévus dans la réglementation) ⁽²⁾

Des branchements non cartographiés sont présents. Ils sont soit pourvus d'affleurants visibles et rattachés à un réseau principal souterrain identifié dans les plans joints, soit munis de dispositifs automatiques supprimant tout risque en cas d'endommagement ⁽²⁾

(1) : facultatif si l'information est fournie sur le plan joint (2) : pour les tronçons et branchements non cartographiés en classe A, prévoir des clauses techniques et financières particulières dans le marché

Recommandations de sécurité

Les recommandations techniques spécifiques suivantes sont à appliquer, en fonction des risques liés à l'utilisation des techniques de travaux employées :

Rubriques du guide technique relatives à des ouvrages ou travaux spécifiques :

Pour les exploitants de lignes électriques : si la distance d'approche a été précisée, la mise hors tension est : possible impossible

Mesures de sécurité à mettre en œuvre :

Dispositifs importants pour la sécurité :

Cas de dégradation d'un de nos ouvrages

En cas de dégradation d'un de nos ouvrages, contactez nos services au numéro de téléphone suivant : _____

Pour toute anomalie susceptible de mettre en cause la sécurité au cours du déroulement du chantier, prévenir le service départemental d'incendie et de secours (par défaut le 18 ou le 112) : _____

Responsable du dossier

Nom : _____

Désignation du service : _____

Tél. : _____

Signature de l'exploitant ou de son représentant

Nom du signataire : _____

Signature : _____















Date : ___ / ___ / ___ Nombre de pièces jointes, y compris les plans : _____

SDEG 16

308, rue de Basseau
16021 ANGOULEME Cedex
Téléphone : 05 45 67 35 00
Télécopie : 05 45 67 35 20
E-mail : sdeg16@sdeg16.fr
Site internet : www.sdeg16.fr



SDEG 16 – Légende

| | | | |
|---|---------------------------------|---|--------------------|
|  | Cable EP - défaut |  | Points lumineux |
|  | Cable EP Aerien |  | Eclairage routier |
|  | Câble EP Aérien en concession |  | Eclairage sportif |
|  | Câble EP Aérien hors concession |  | Mise en lumiere |
|  | Cable EP Souterrain |  | Eclairage autonome |
|  | Cable EP souterrain abandonne | | |
|  | massif_abandonne |  | coffret_eclairage |
|  | Point de levé | | |

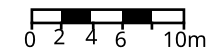
La présence de point de géoréférencement indique si le réseau est en classe A. Sinon, est en classe C





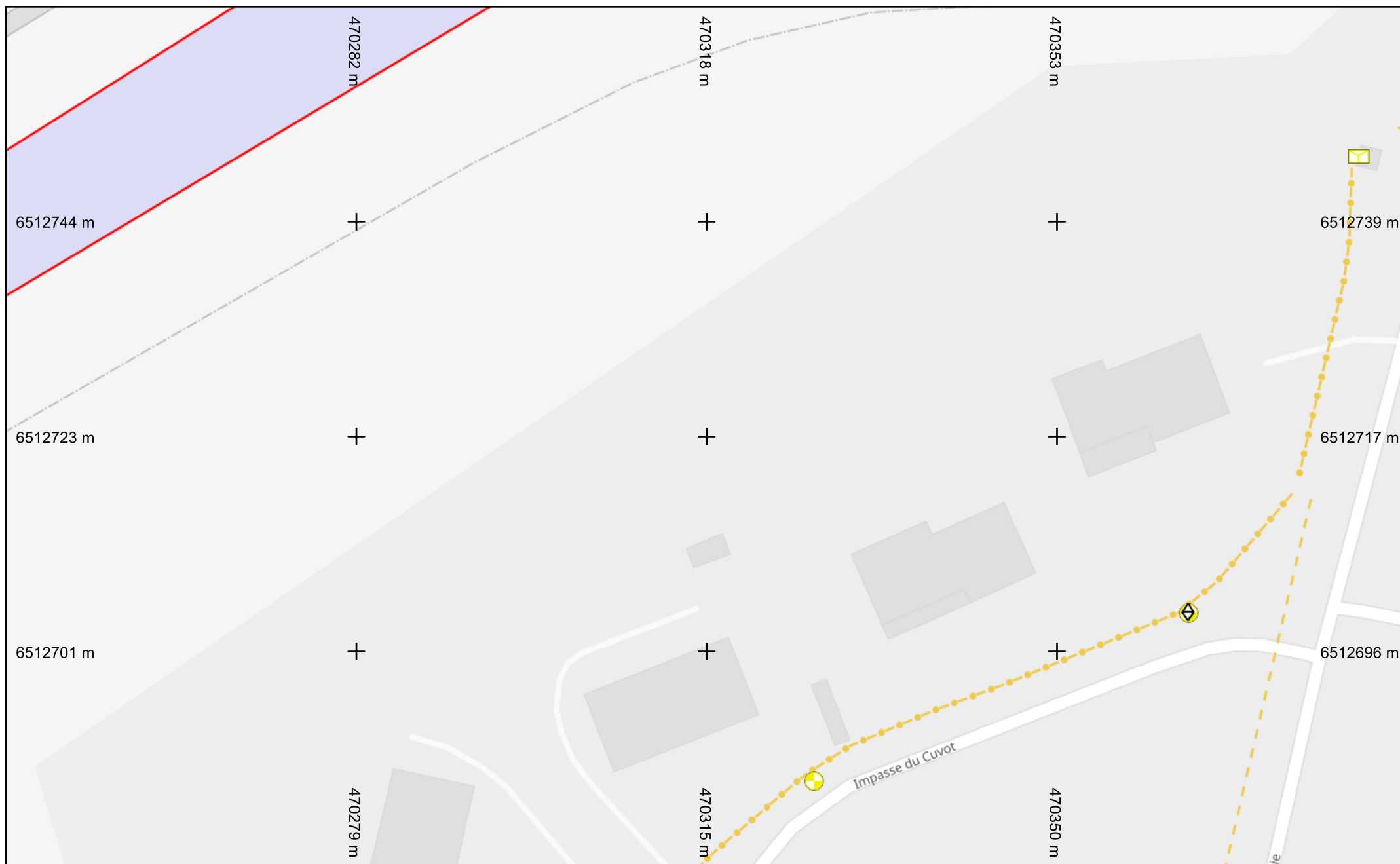
Légende :
Voir page annexe

Échelle : 1:500 --- Plan généré le : 03/07/2025 - 18:49:26
Numéro de consultation : 2025070301592T3O
Adresse : Le Cuvot, 16290 Saint-Saturnin
Format d'impression : A4 Paysage



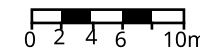
Catégorie réseau : EL

Carroyage : RGF93/Lambert 93 - EPSG:2154



Légende :
Voir page annexe

Échelle : 1:500 --- Plan généré le : 03/07/2025 - 18:49:26
Numéro de consultation : 2025070301592T3O
Adresse : Le Cuvot, 16290 Saint-Saturnin
Format d'impression : A4 Paysage



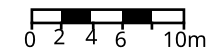
Catégorie réseau : EL

Carroyage : RGF93/Lambert 93 - EPSG:2154



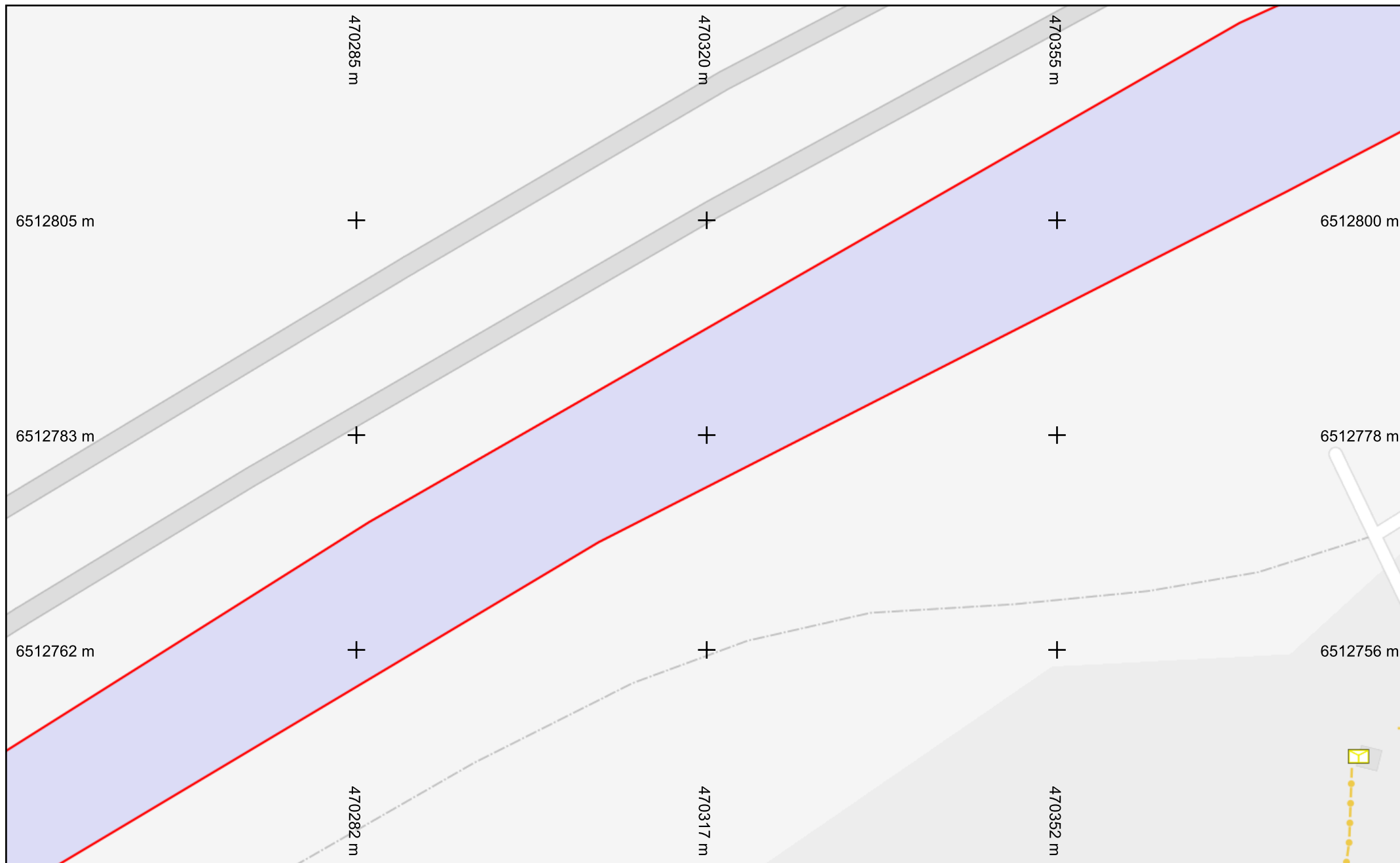
Légende :
Voir page annexe

Échelle : 1:500 --- Plan généré le : 03/07/2025 - 18:49:26
Numéro de consultation : 2025070301592T3O
Adresse : Le Cuvot, 16290 Saint-Saturnin
Format d'impression : A4 Paysage



Catégorie réseau : EL

Carroyage : RGF93/Lambert 93 - EPSG:2154



Légende :
Voir page annexe

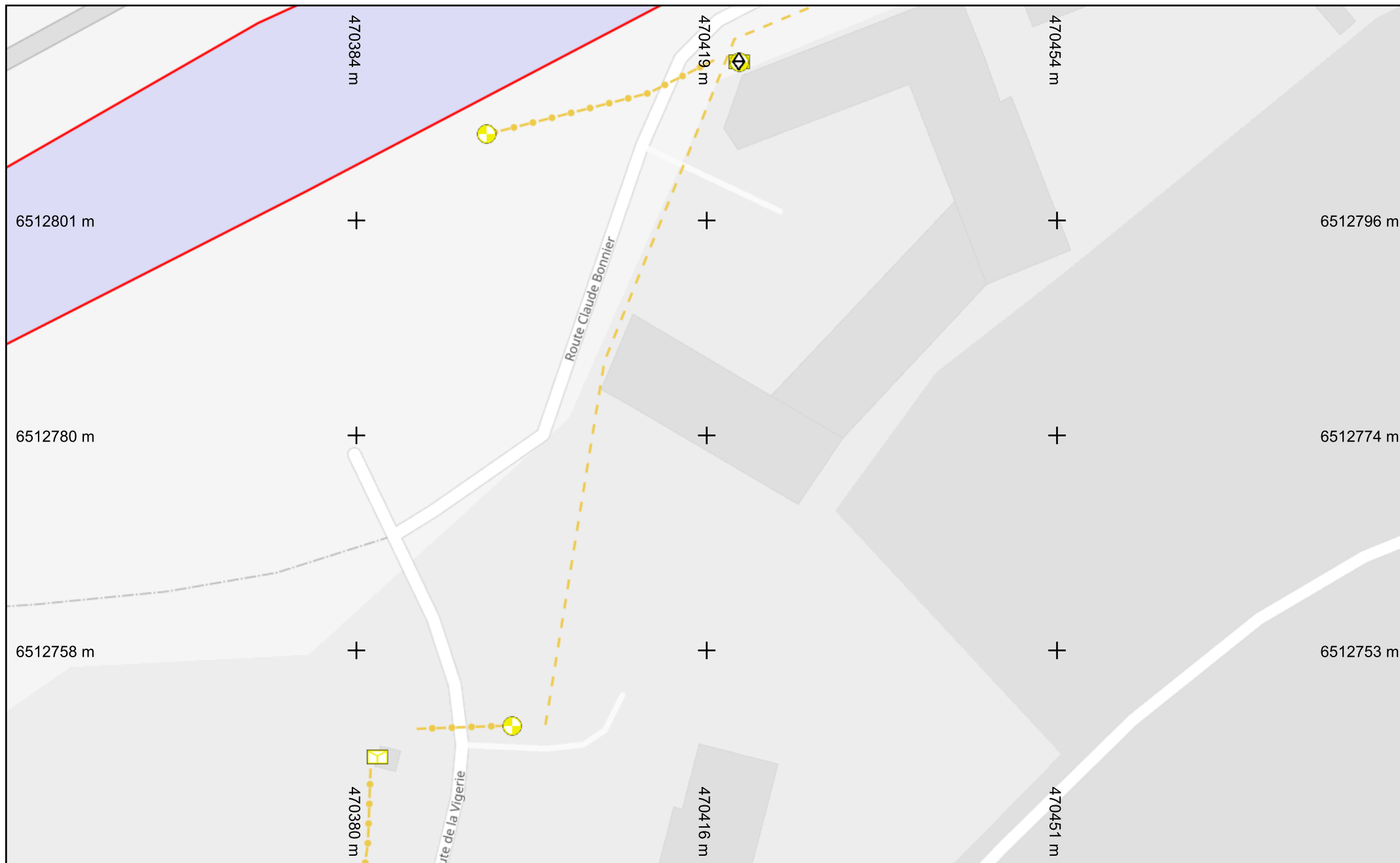
Échelle : 1:500 --- Plan généré le : 03/07/2025 - 18:49:26
Numéro de consultation : 2025070301592T3O
Adresse : Le Cuvot, 16290 Saint-Saturnin
Format d'impression : A4 Paysage

0 2 4 6 10m



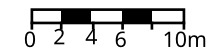
Catégorie réseau : EL

Carroyage : RGF93/Lambert 93 - EPSG:2154



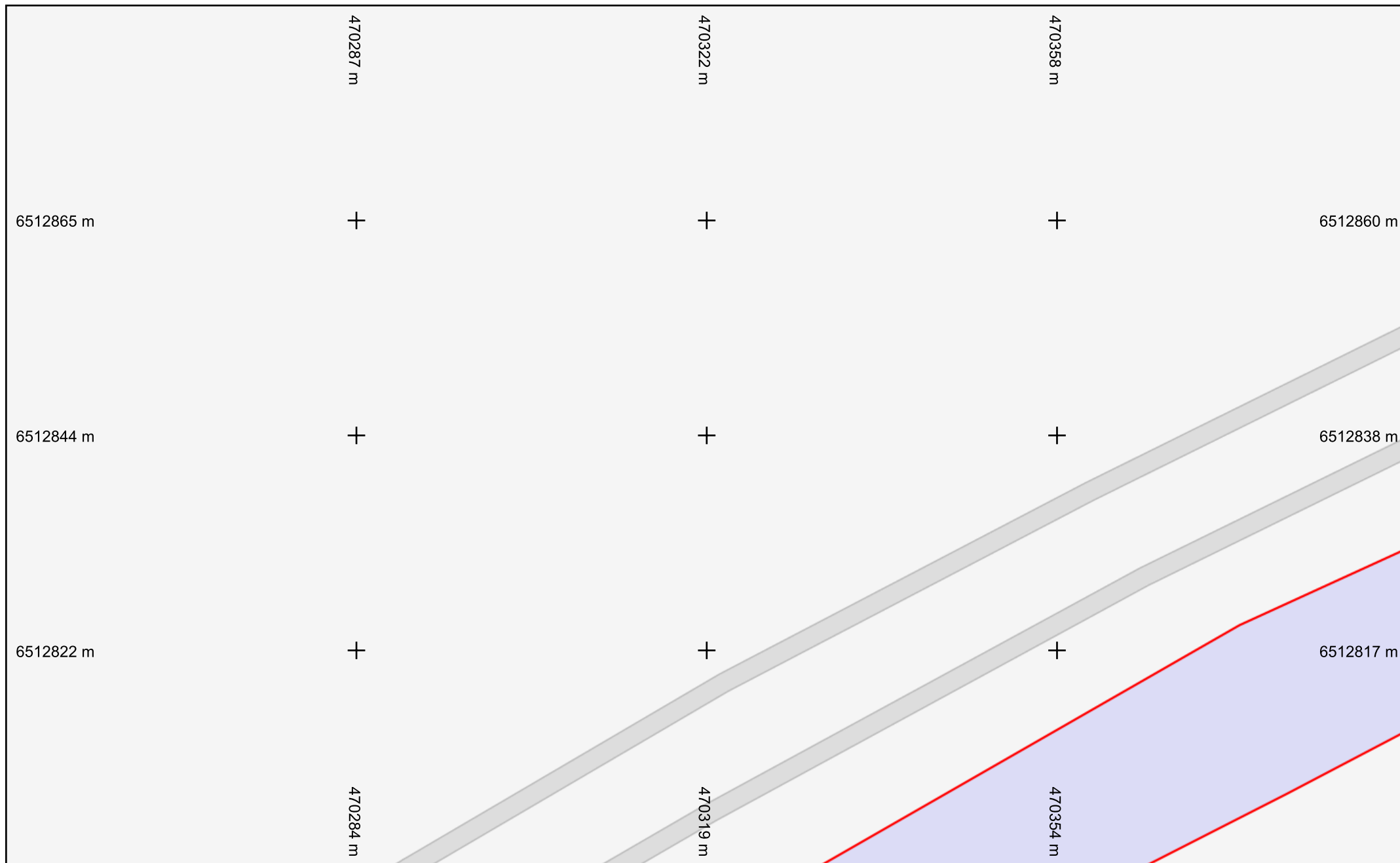
Légende :
Voir page annexe

Échelle : 1:500 --- Plan généré le : 03/07/2025 - 18:49:26
Numéro de consultation : 2025070301592T3O
Adresse : Le Cuvot, 16290 Saint-Saturnin
Format d'impression : A4 Paysage



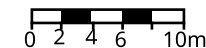
Catégorie réseau : EL

Carroyage : RGF93/Lambert 93 - EPSG:2154



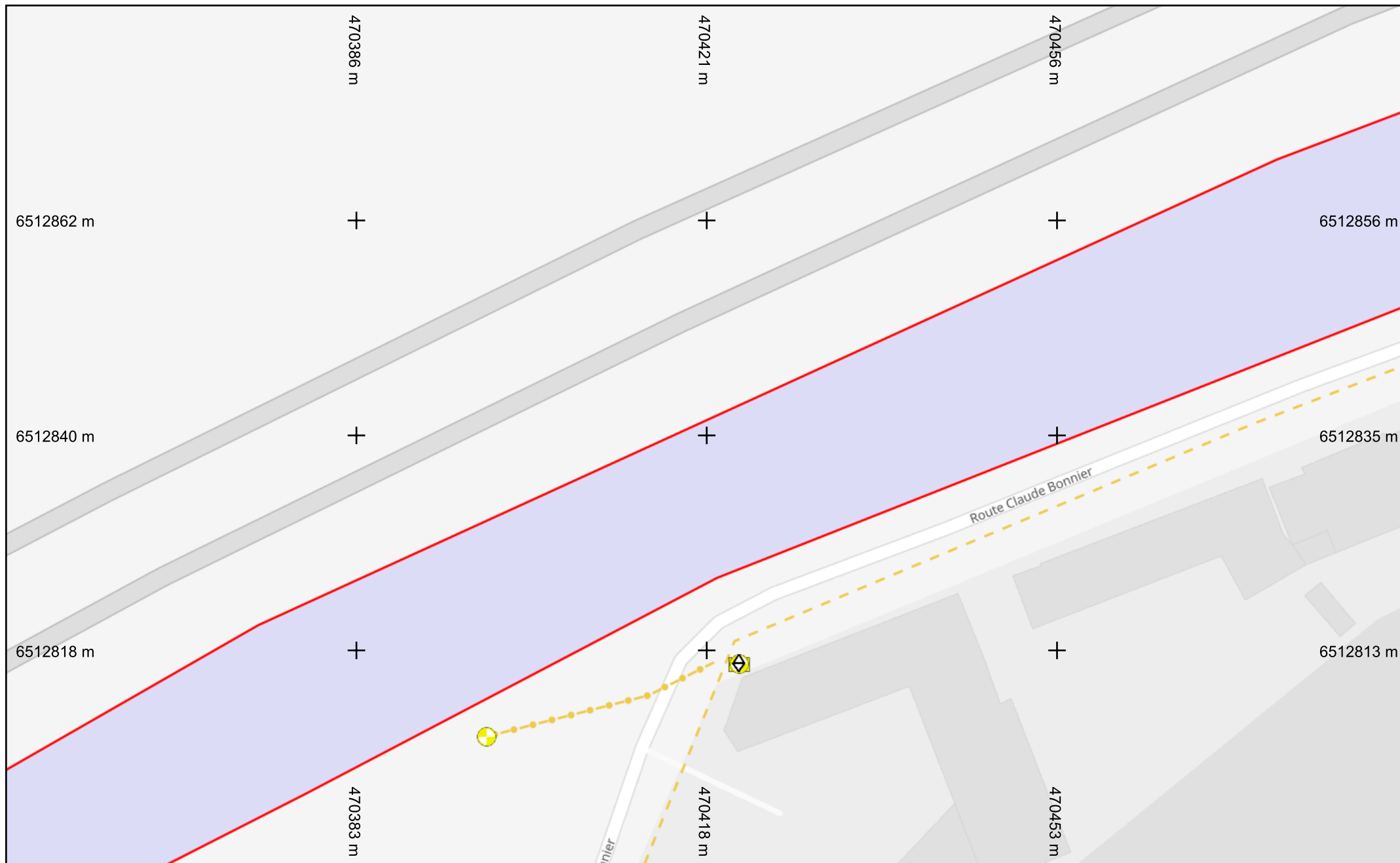
Légende :
Voir page annexe

Échelle : 1:500 --- Plan généré le : 03/07/2025 - 18:49:26
Numéro de consultation : 2025070301592T3O
Adresse : Le Cuvot, 16290 Saint-Saturnin
Format d'impression : A4 Paysage



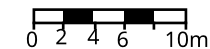
Catégorie réseau : EL

Carroyage : RGF93/Lambert 93 - EPSG:2154



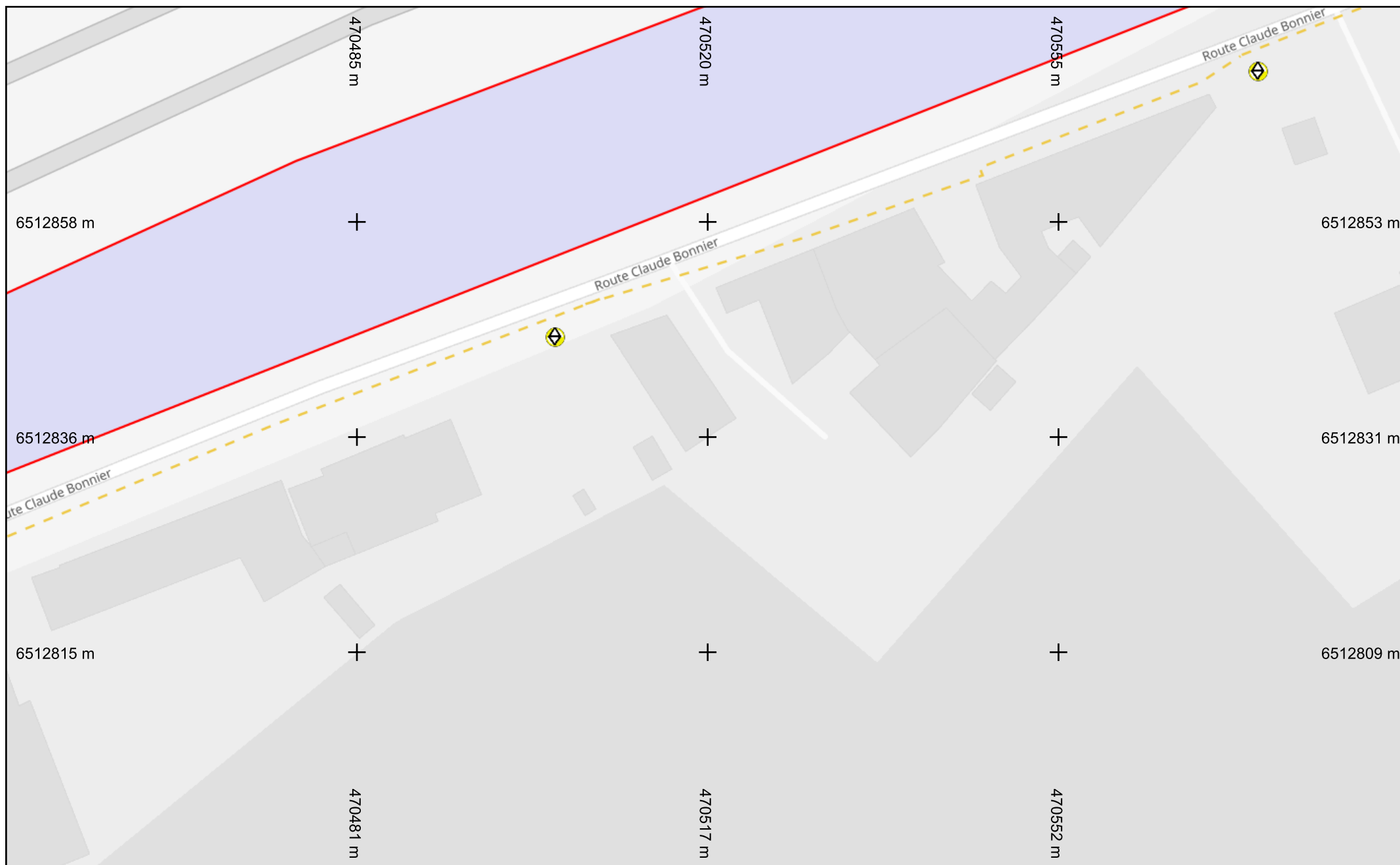
Légende :
Voir page annexe

Échelle : 1:500 --- Plan généré le : 03/07/2025 - 18:49:26
Numéro de consultation : 2025070301592T3O
Adresse : Le Cuvot, 16290 Saint-Saturnin
Format d'impression : A4 Paysage



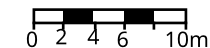
Catégorie réseau : EL

Carroyage : RGF93/Lambert 93 - EPSG:2154



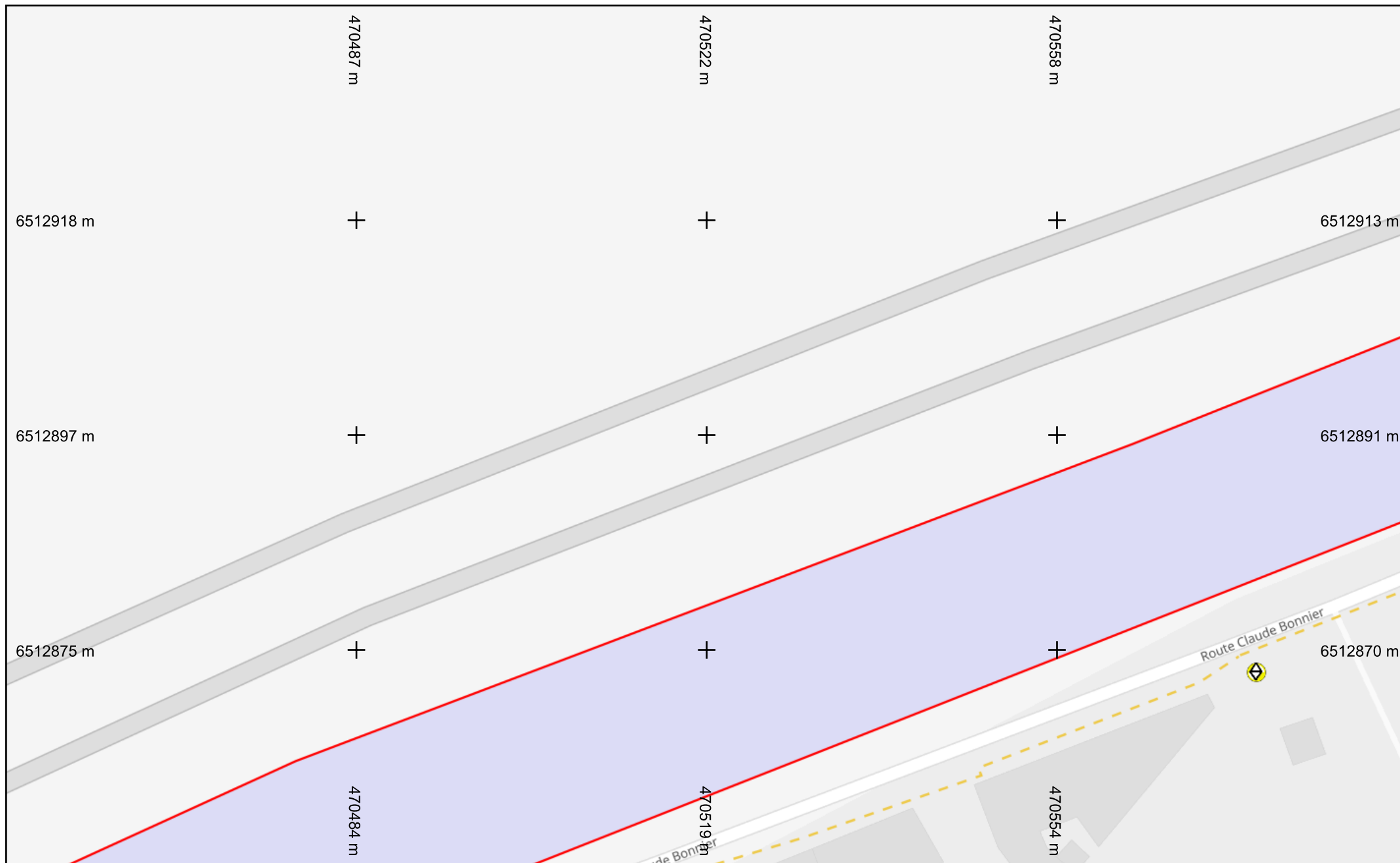
Légende :
Voir page annexe

Échelle : 1:500 --- Plan généré le : 03/07/2025 - 18:49:26
Numéro de consultation : 2025070301592T3O
Adresse : Le Cuvot, 16290 Saint-Saturnin
Format d'impression : A4 Paysage



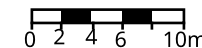
Catégorie réseau : EL

Carroyage : RGF93/Lambert 93 - EPSG:2154



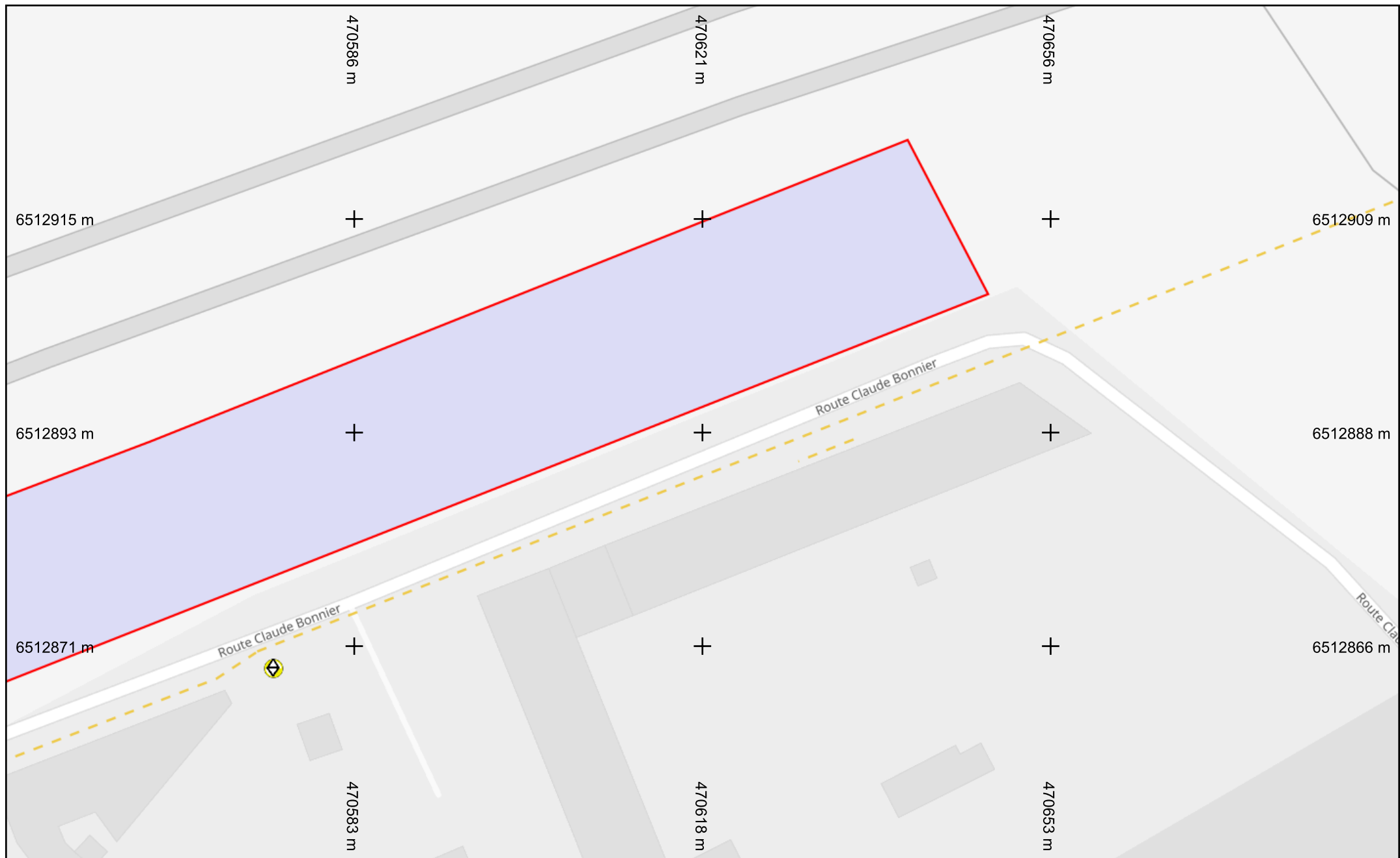
Légende :
Voir page annexe

Échelle : 1:500 --- Plan généré le : 03/07/2025 - 18:49:26
Numéro de consultation : 2025070301592T3O
Adresse : Le Cuvot, 16290 Saint-Saturnin
Format d'impression : A4 Paysage



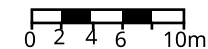
Catégorie réseau : EL

Carroyage : RGF93/Lambert 93 - EPSG:2154



Légende :
Voir page annexe

Échelle : 1:500 --- Plan généré le : 03/07/2025 - 18:49:26
Numéro de consultation : 2025070301592T3O
Adresse : Le Cuvot, 16290 Saint-Saturnin
Format d'impression : A4 Paysage



Catégorie réseau : EL

Carroyage : RGF93/Lambert 93 - EPSG:2154